

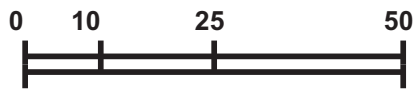
Gmina WOŁCZYN



ZMIANY W MIEJSCOWYM PLANIE ZAGOSPODAROWANIA PRZESTRZENNEGO MIASTA WOŁCZYN ORAZ WSI LIGOTA WOŁCZYŃSKA I GIERAŁCICE

Rysunek planu nr 3

SKALA 1: 1000



Mapa jednostkowa

(fotopowiększenie)

Skala 1:1000




Sekcja : 464.123.15,124.113

Wyrys ze studium uwarunkowań i kierunków
zagospodarowania przestrzennego gminy Wołczyn



Mapę sporządził:

OZNACZENIA:

-  GRANICE TERENU OBJĘTEGO ZMIANĄ PLANU
-  LINIE ROZGRANICZAJĄCE TERENY O RÓŻNYM PRZEZNACZENIU I ZASADACH UŻYTKOWANIA
-  TEREN ZABUDOWY ZAGRODOWEJ

PJ	Pracownia Urbanistyczna URB - PLAN mgr Helena Nowik 45-256 Opole ul. Szarych Szeregów 56 / 403	
	Temat opracowania	Zmiany w miejscowym planie zagospodarowania przestrzennego miasta Wołczyn oraz wsi Ligota Wołczyńska i Gierałcice
Przedmiot oprac.	Rysunek planu nr 3	skala 1:1000
Główny Projektant	mgr Helena Nowik - członek Zachodniej Okręgowej Izby Urbanistów Nr członkowski Z-59	

Rysunek nr 3 załącznika nr 1 do uchwały Nr XXXVII/302/2010 Rady Miejskiej w Wołczynie z dnia 24 marca 2010 r.