

Gmina WOŁCZYN



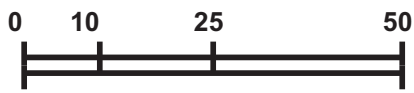
ZMIANY W MIEJSCOWYM PLANIE ZAGOSPODAROWANIA PRZESTRZENNEGO MIASTA WOŁCZYN ORAZ WSI LIGOTA WOŁCZYŃSKA I GIERAŁCICE

Mapa jednostkowa
Województwo: opolskie
Powiat: Kluczbork
Gmina: Wołczyn
Obręb: Ligota Wołczyńska
Arkusz 1 działka 175/1,175/2,177/2,334/2

Skala 1: 1000
Układ współrzędnych: 1965
Poziom odniesienia: Kronsztadt
Seksja: 464.121.194




Rysunek planu nr 4

SKALA 1: 1000



Nie wyklucza się istnienia w terenie innych nie wykazanych na niniejszej mapie urządzeń

OZNACZENIA:

-  GRANICE TERENU OBJĘTEGO ZMIANĄ PLANU
-  LINIE ROZGRANICZAJĄCE TERENY O RÓŻNYM PRZEZNACZENIU I ZASADACH UŻYTKOWANIA
-  **US** TEREN USŁUG SPORTU I REKREACJI



Rysunek nr 4 załącznika nr 1 do uchwały Nr XXXVI/302/2010 Rady Miejskiej w Wołczyńie z dnia 24 marca 2010 r.

PU	Pracownia Urbanistyczna	
	URB - PLAN	
mgr Helena Nowik		
45-256 Opole ul. Szarych Szeregów 56 / 403		
Temat opracowania	Zmiany w miejscowym planie zagospodarowania przestrzennego miasta Wołczyn oraz wsi Ligota Wołczyńska i Gierałcice	skala 1:1000
Przedmiot obiektu oprac.	Rysunek planu nr 4	
Główny Projektant	mgr Helena Nowik - członek Zachodniej Okręgowej Izby Urbanistów Nr członkowski Z-59	

SKRÓTOWA DOKUMENTACJA GRAFICZNA
18 14 81 w. 234
rozporządzenie
Mienia, o którym
1989r. - Prawo
r. 30. poz. 163

16.06.09